



REPUBLICA MOLDOVA  
RAIONUL CIMIȘLIA  
CONSILIUL ORĂȘENESC CIMIȘLIA

4101, bd. Ștefan cel Mare 14, orașul Cimișlia, tel.: 0241 22842; 0241 22187  
www.cimislia.md




**DECIZIA**  
**nr. 02/11**  
**din 22.03.2023**

**Cu privire la transmiterea în folosință către Î.M. „Servicii Publice Cimișlia” a părții de teren din bunul imobil proprietate publică cu numărul cadastral 2912202007**

În conformitate cu art. 4 alin. (1) lit. g) din Legea privind descentralizarea administrativă nr. 435 din 28.12.2006, art. 14 alin. (1), (2) lit. b) din Legea privind administrația publică locală nr. 436 din 28.12.2006, Legea cu privire la actele normative nr. 100 din 22.12.2017, Regulamentul cu privire la modul de transmitere a bunurilor proprietate publică, aprobat prin Hotărârea Guvernului nr. 901 din 31.12.2015, examinând cererea administratorului Î.M. „Servicii Publice Cimișlia”, dl Veaceslav Molișteanu privind transmiterea terenului cu suprafața de 0,20 ha, din s. Bogdanovca Veche, adiacent stației de epurare, în scopul amplasării panourilor solare fotovoltaice, Consiliul Orășenesc Cimișlia, DECIDE:

1. A transmite în folosință cu titlu gratuit către Î.M. „Servicii Publice Cimișlia” partea de teren din bunul imobil proprietate publică, cu număr cadastral 2912202007, cu suprafața de 0,20 ha din suprafața totală de 2,2067 ha, situat în extravilanul s. Bogdanovca Veche, orașul Cimișlia, strict în scopul amplasării panourilor solare fotovoltaice, conform schemei, Anexa 1.
2. A institui Comisia de transmitere a bunului imobil indicat în pct. 1 în următoarea componență:
  1. Gheorghe Răileanu;
  2. Vladimir David;
  3. Veaceslav Molișteanu;
  4. Galina Dulgher;
  5. Sergiu Suhan;
3. Termenul de efectuare a transmiterii bunului imobil, inclusiv de perfectare a actelor de transmitere este de 10 zile de la adoptarea prezentei Decizii.
4. Controlul executării prezentei Decizii se pune în sarcina Primarului orașului Cimișlia, dl Sergiu Andronachi.
5. Decizia se va publica în Registrul de stat al actelor locale și pe pagina oficială a Primăriei orașului Cimișlia.

Președintele ședinței



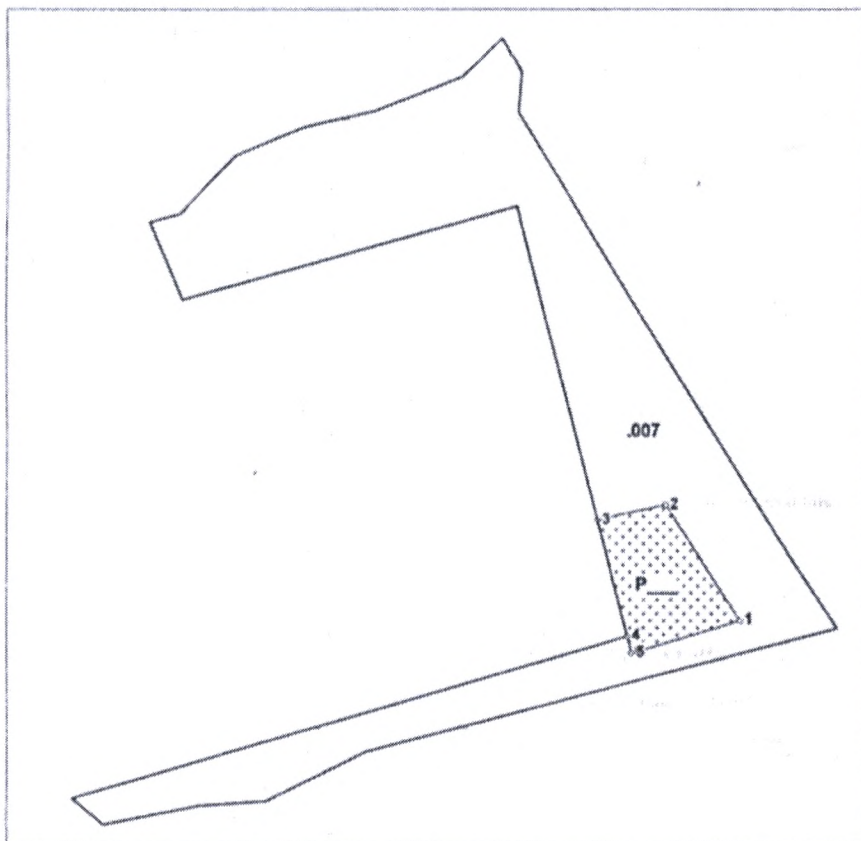
Larisa BORODIN

Secretar interimar al Consiliului

Nicolae HRISTOV

**PLANUL GEOMETRIC  
al porțiunii de teren solicitată**

Numărul cadastral 2912202.007



001 - numărul cadastral al terenului  
01 - numărul cadastral al clădirii

**Caracteristicile tehnice ale bunului imobil**

Numar_cadastral	Tipul_bunului	Suprafata	Destinatia	Mod_de_folosinta
2912202.007	Teren	2.2067 ha	Teren agricol	Pășuni

**Porțiunea/ile de teren preconizate pentru Arenda/Servitute**

Nr_portiunii_de_teren	Denumirea	Suprafata_ha	Teren_dominant	Tipul	Remarca
P__	Folosință	0.2000	2912202.007	Folosință	Porțiunea solicitata

sistemul de coordonate: **MOLDREF 99**

**Catalogul de coordonate si parametrii hotarului porțiunii solicitate:**

Punctul	Coordonata_X	Coordonata_Y	Hotarul	Distanța
1	232 191.5760	150 384.8890	1-2	55.21
2	232 161.2618	150 431.1294	2-3	28.61
3	232 133.2926	150 425.1030	3-4	47.79
4	232 145.4922	150 378.8944	4-5	7.00
5	232 147.2924	150 372.1248	5-1	46.11

**Mențiuni:**

---

---

---

---

---

**COORDONATOR**

Proprietarul terenului Primăria or. Cimișlia  
Interimar:

*Argiu Andronachi*

Specialistul pentru reglementarea regimului  
priorității funciar al primăriei or. Cimișlia

Beneficiarul porțiunii din teren  
„Serviciul Public Cimișlia”  
*Vasilescu Molisteanu*



**EXECUTANT**

**"NADIRGEO" S.R.L.**

*r-nul. Cimișlia, sat. Bogdanovca Veche, extravilan*

Conducător / Verificat

*Victor Gebotari*  
(nume, prenume)

Executant

*Victor Cebotari*  
(nume, prenume)

Data elaborării:

**10.03.2023**

(data înscrisă în teren)

Sistem de coordonate:

**MoldRef99**


Scara:

**1:2500**



Pagina 2 din 2

**Secretar interimar al Consiliului**



**Nicolae HRISTOV**